

- Concentració de Persones
- Vulnerabilitat en Pandèmies
- AJUNTAMENT
- POLÍGON INDUSTRIAL (nord)
- POLÍGON INDUSTRIAL (Pla de Fonolleres)
- ZONA DE SERVEIS A-2 (Sentit Lleida)
- ZONA DE SERVEIS A-2 (Sentit Lleida)



CONSELL COMARCAL DE LA SEGARRA
 Àrea Tècnica i Territorial
 Servei de Protecció Civil

PLA DE PROTECCIÓ CIVIL
Cartografia Risc Territorial
 Vulnerabilitat en Pandèmies

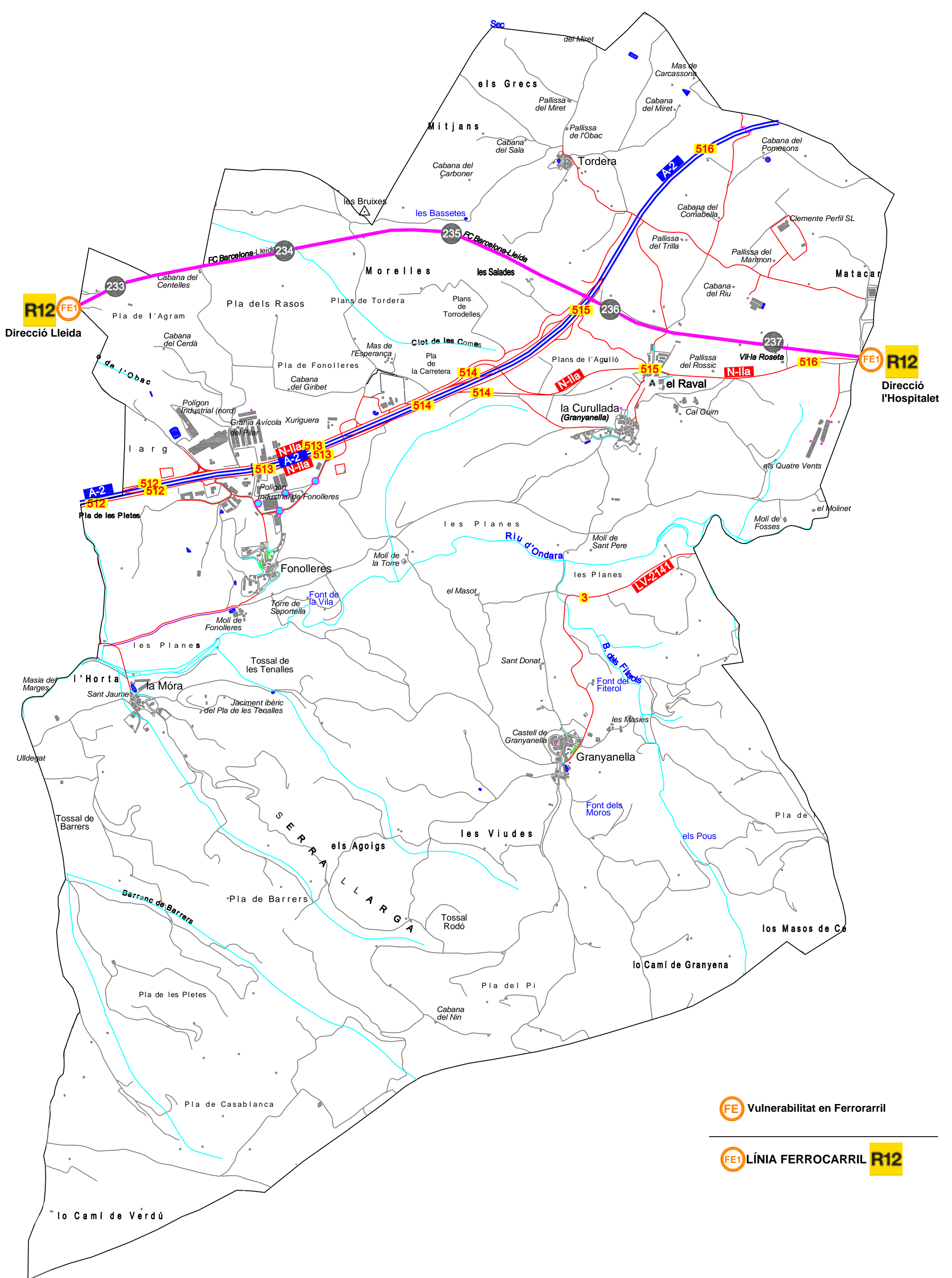


MUNICIPI DE GRANYANELLA

Escala: 1/20.000

Àmbit geogràfic:
TERME MUNICIPAL

Albert Pujol Pellissa
 Geògraf. col·legiat núm. 1360
 Tècnic de Protecció Civil Comarcal



FE Vulnerabilitat en Ferrorarril

FE1 LÍNIA FERROCARRIL **R12**



CONSELL COMARCAL DE LA SEGARRA
Àrea Tècnica i Territorial
Servei de Protecció Civil

PLA DE PROTECCIÓ CIVIL
Cartografia Risc Territorial
Vulnerabilitat en accidents ferroviaris



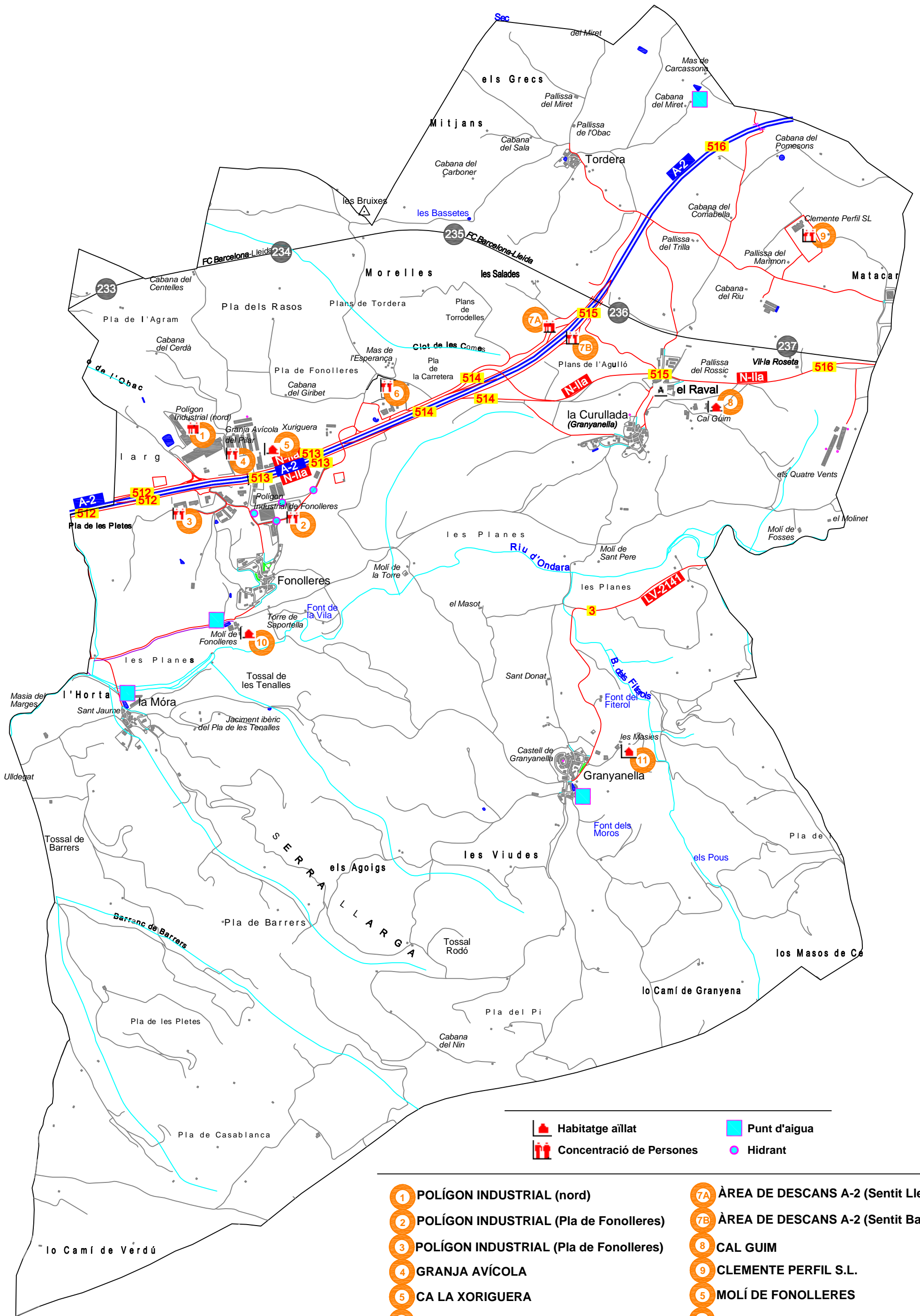
MUNICIPI DE GRANYANELLA

Escala: 1/20.000

Àmbit geogràfic:

TERME MUNICIPAL

Albert Pujol Pellissa
Geògraf. col·legiat núm. 1360
Tècnic de Protecció Civil Comarcal



- Habitatge aïllat
- Concentració de Persones
- Punt d'aigua
- Hidrant

- | | |
|---|---|
| <ul style="list-style-type: none"> 1 POLÍGON INDUSTRIAL (nord) 2 POLÍGON INDUSTRIAL (Pla de Fonolleres) 3 POLÍGON INDUSTRIAL (Pla de Fonolleres) 4 GRANJA AVÍCOLA 5 CA LA XORIGUERA 6 ZONA DE SERVEIS A-2 (Sentit Lleida) | <ul style="list-style-type: none"> 7A ÀREA DE DESCANS A-2 (Sentit Lleida) 7B ÀREA DE DESCANS A-2 (Sentit Barcelona) 8 CAL GUIM 9 CLEMENTE PERFIL S.L. 5 MOLÍ DE FONOLLERES 6 LES MASIES |
|---|---|



CONSELL COMARCAL DE LA SEGARRA
 Àrea Tècnica i Territorial
 Servei de Protecció Civil

PLA DE PROTECCIÓ CIVIL
Cartografia Risc Territorial
 Vulnerabilitat en Risc d'Incendi Agrícola

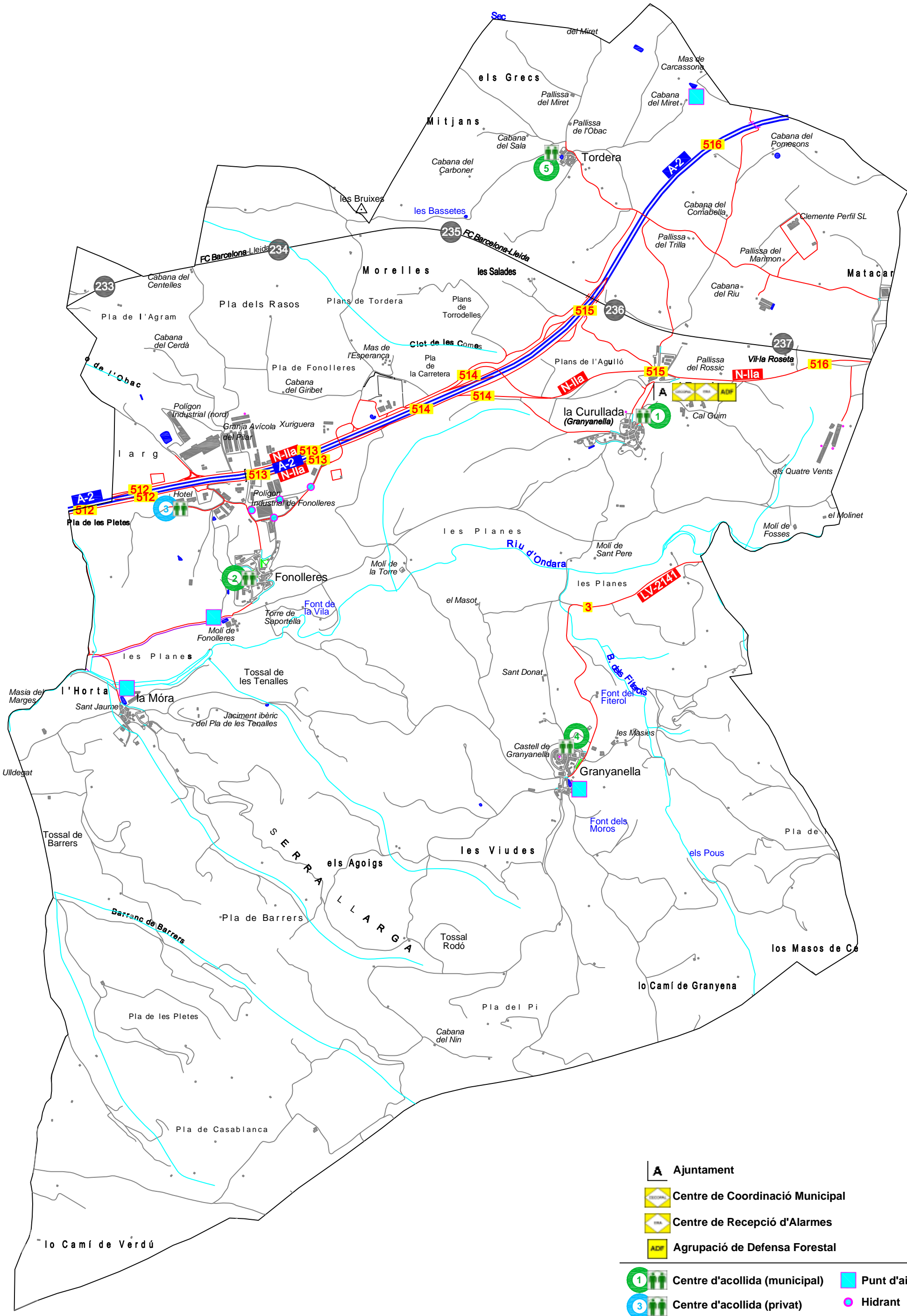


MUNICIPI DE GRANYANELLA

Escala: 1/20.000

Àmbit geogràfic:
TERME MUNICIPAL

Albert Pujol Pellissa
 Geògraf. col·legiat núm. 1360
 Tècnic de Protecció Civil Comarcal



- A** Ajuntament
- Centre de Coordinació Municipal
- Centre de Recepció d'Alarmes
- Agrupació de Defensa Forestal
- Centre d'acollida (municipal)
- Centre d'acollida (privat)
- Punt d'aigua
- Hidrant



CONSELL COMARCAL DE LA SEGARRA
 Àrea Tècnica i Territorial
 Servei de Protecció Civil

PLA DE PROTECCIÓ CIVIL
Cartografia Risc Territorial
 Infraestructures bàsiques i de suport a l'actuació



MUNICIPI DE GRANYANELLA

Escala: 1/20.000

Àmbit geogràfic:
TERME MUNICIPAL

Albert Pujol Pellissa
 Geògraf. col·legiat núm. 1360
 Tècnic de Protecció Civil Comarcal