

ZONA D'AFECTACIÓ RESPECTE L'A-2

- Zona de 500 m respecte l'A-2
- ~ Vials asfaltats
- ~ Camins
- 🏠 Habitatges Aïllats
- 👤👤👤 Concentració de persones
- 🏠 Centre d'acollida
- 1 Element vulnerable

CONSELL COMARCAL DE LA SEGARRA
 Àrea Tècnica i Territorial
 Servei de Protecció Civil

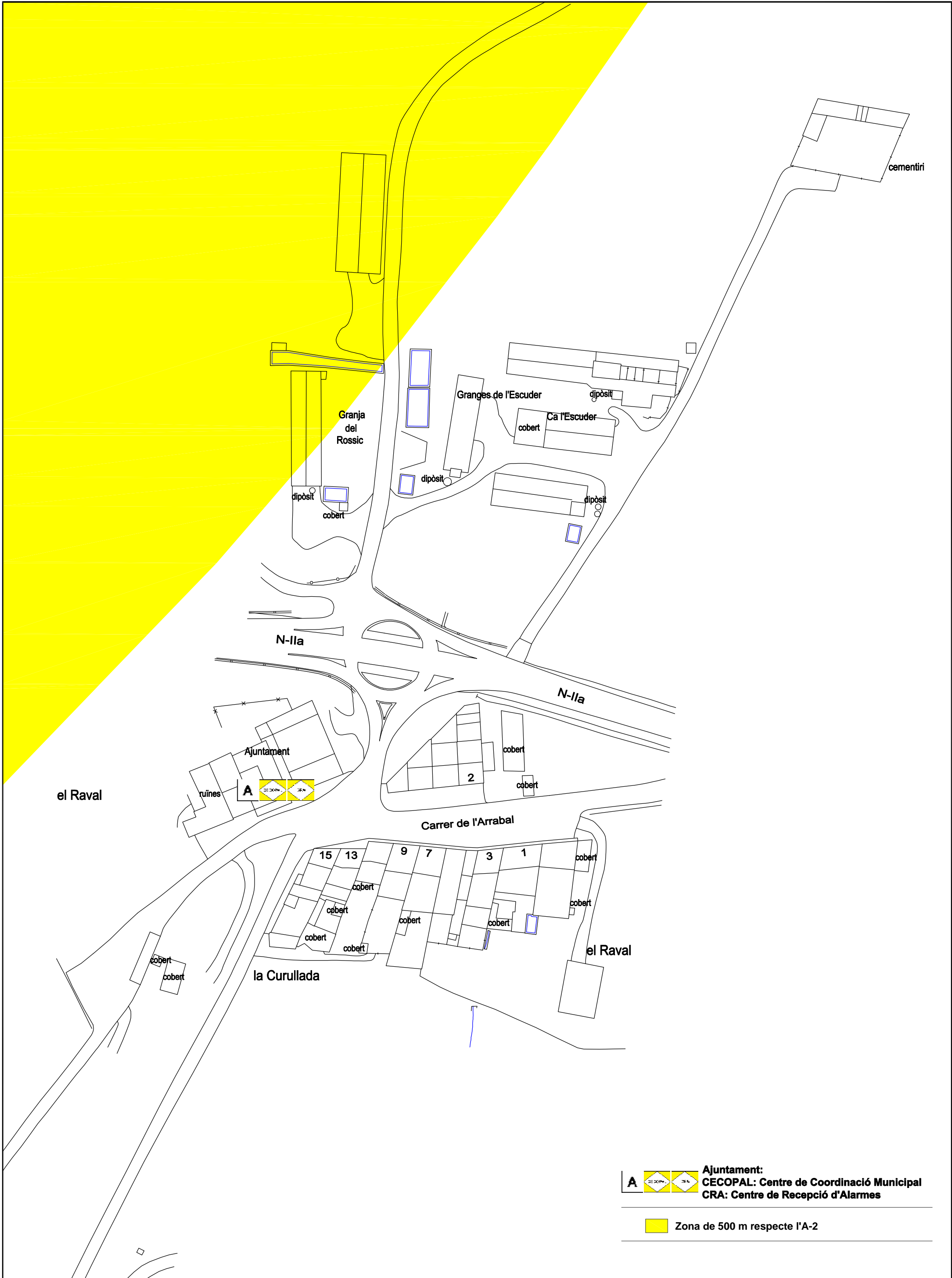
PLA DE PROTECCIÓ CIVIL
Cartografia Risc Accidents TMP
 Identificació del risc i d'infraestructures bàsiques i de suport a l'actuació

MUNICIPI DE GRANYANELLA

Escala: 1/15.000

Àmbit geogràfic:
AFECTACIÓ RESPECTE L'A-2

Albert Pujol Pellissa
 Geògraf, col·legiat núm. 1360
 Tècnic de Protecció Civil



A **Ajuntament:**
CECOPAL: Centre de Coordinació Municipal
CRA: Centre de Recepció d'Alarmes

Zona de 500 m respecte l'A-2



CONSELL COMARCAL DE LA SEGARRA
 Àrea Tècnica i Territorial
 Servei de Protecció Civil

PLA DE PROTECCIÓ CIVIL
Cartografia Risc Accidents TMP
 Identificació del risc i d'infraestructures bàsiques i de suport a l'actuació

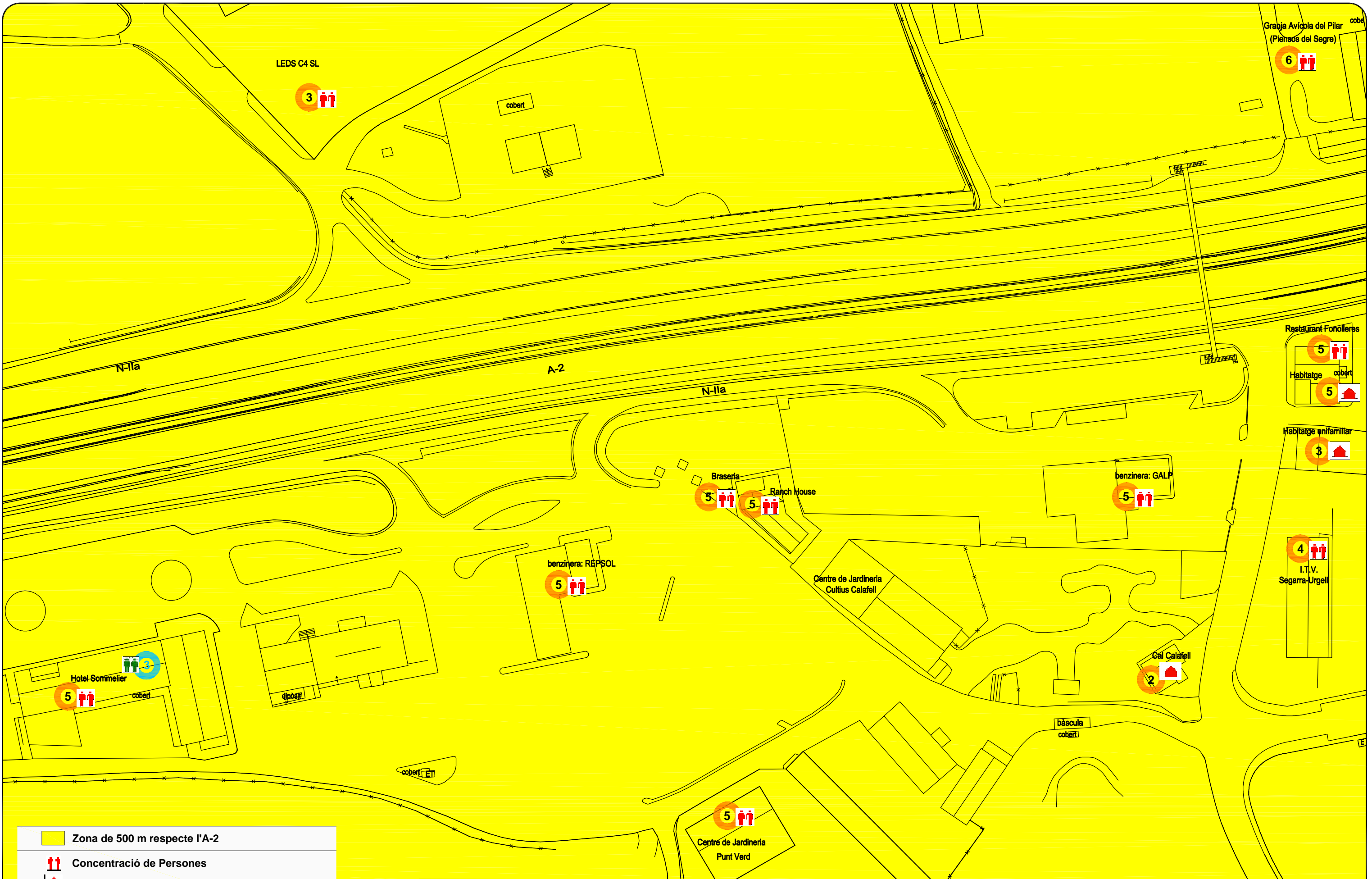


MUNICIPI DE LA GRANYANELLA

Escala: **DIN A3: 1/1.000**

Àmbit geogràfic: **LA CURULLADA**
El Raval

Albert Pujol Pellissa
 Geògraf. col.legiat núm. 1360
 Tècnic de Protecció Civil Comarcal



	Zona de 500 m respecte l'A-2
	Concentració de Persones
	Habitatge Aïllat
	Centre d'Acollida Privat



CONSELL COMARCAL DE LA SEGARRA
 Àrea Tècnica i Territorial
 Servei de Protecció Civil

PLA DE PROTECCIÓ CIVIL
Cartografia Risc Accidents TMP
 Identificació del risc i d'infraestructures bàsiques i de suport a l'actuació

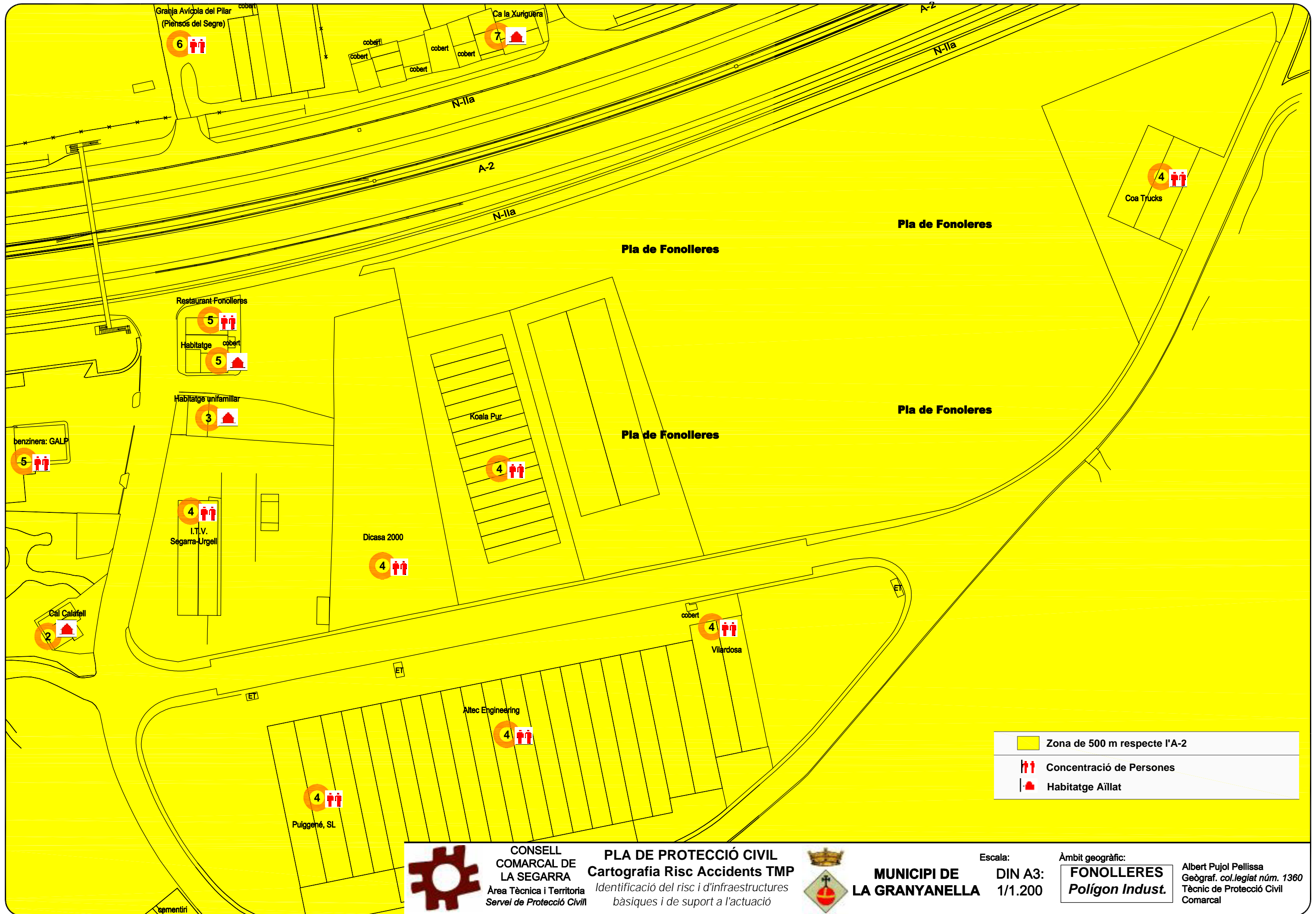


MUNICIPI DE LA GRANYANELLA

Escala:
DIN A3: 1/1.200

Àmbit geogràfic:
FONOLLERES
Àrea de Serveis

Albert Pujol Pellissa
 Geògraf. col.legiat núm. 1360
 Tècnic de Protecció Civil Comarcal



CONSELL COMARCAL DE LA SEGARRA
 Àrea Tècnica i Territorial
 Servei de Protecció Civil

PLA DE PROTECCIÓ CIVIL
Cartografia Risc Accidents TMP
 Identificació del risc i d'infraestructures bàsiques i de suport a l'actuació

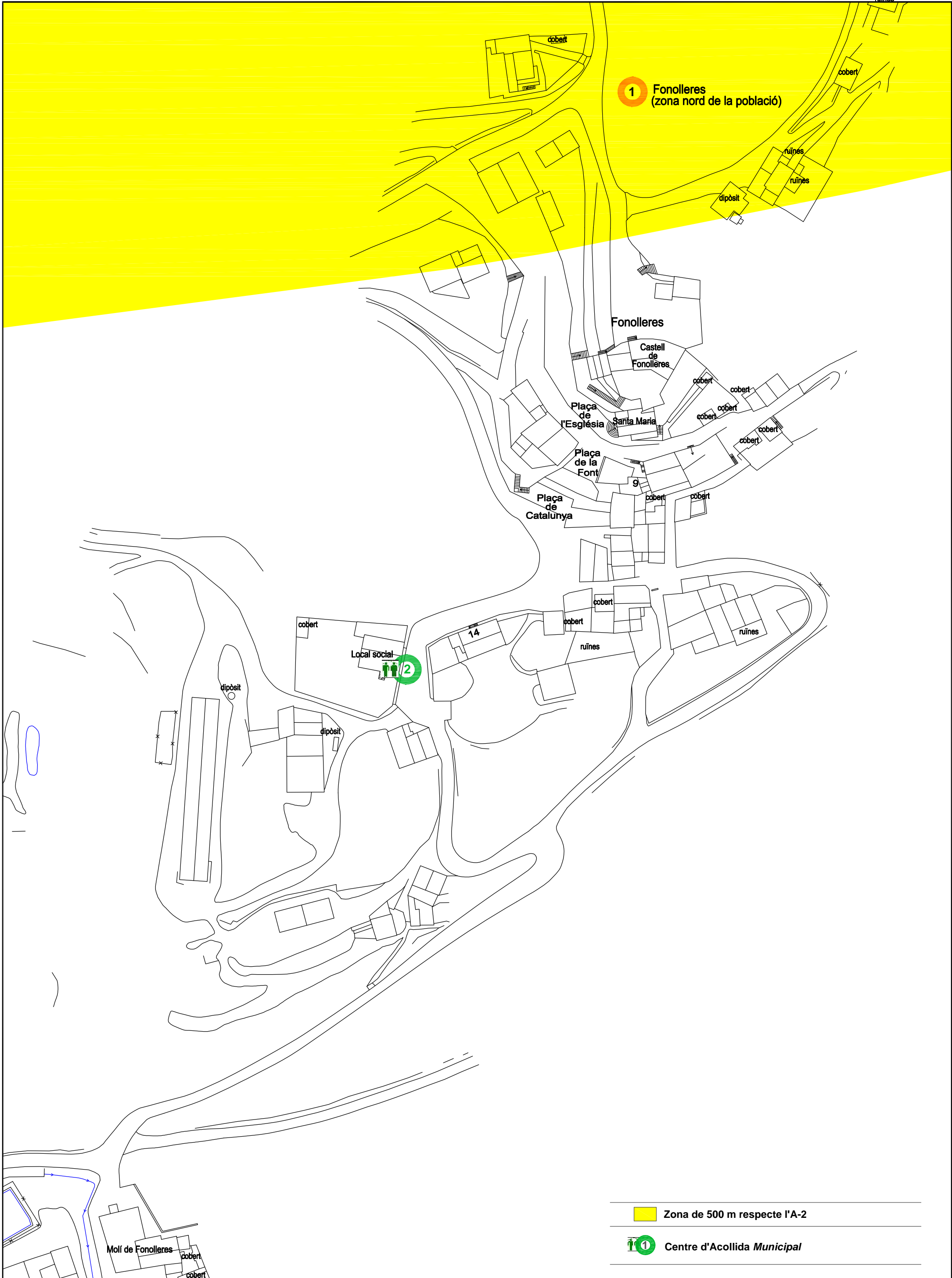


MUNICIPI DE LA GRANYANELLA


Escala:
DIN A3: 1/1.200

Àmbit geogràfic:
FONOLLERES
Polígon Indust.

Albert Pujol Pellissa
 Geògraf. col.legiat núm. 1360
 Tècnic de Protecció Civil Comarcal



1 Fonolleres (zona nord de la població)

 Zona de 500 m respecte l'A-2

 Centre d'Accollida Municipal



CONSELL COMARCAL DE LA SEGARRA
 Àrea Tècnica i Territori
 Servei de Protecció Civil

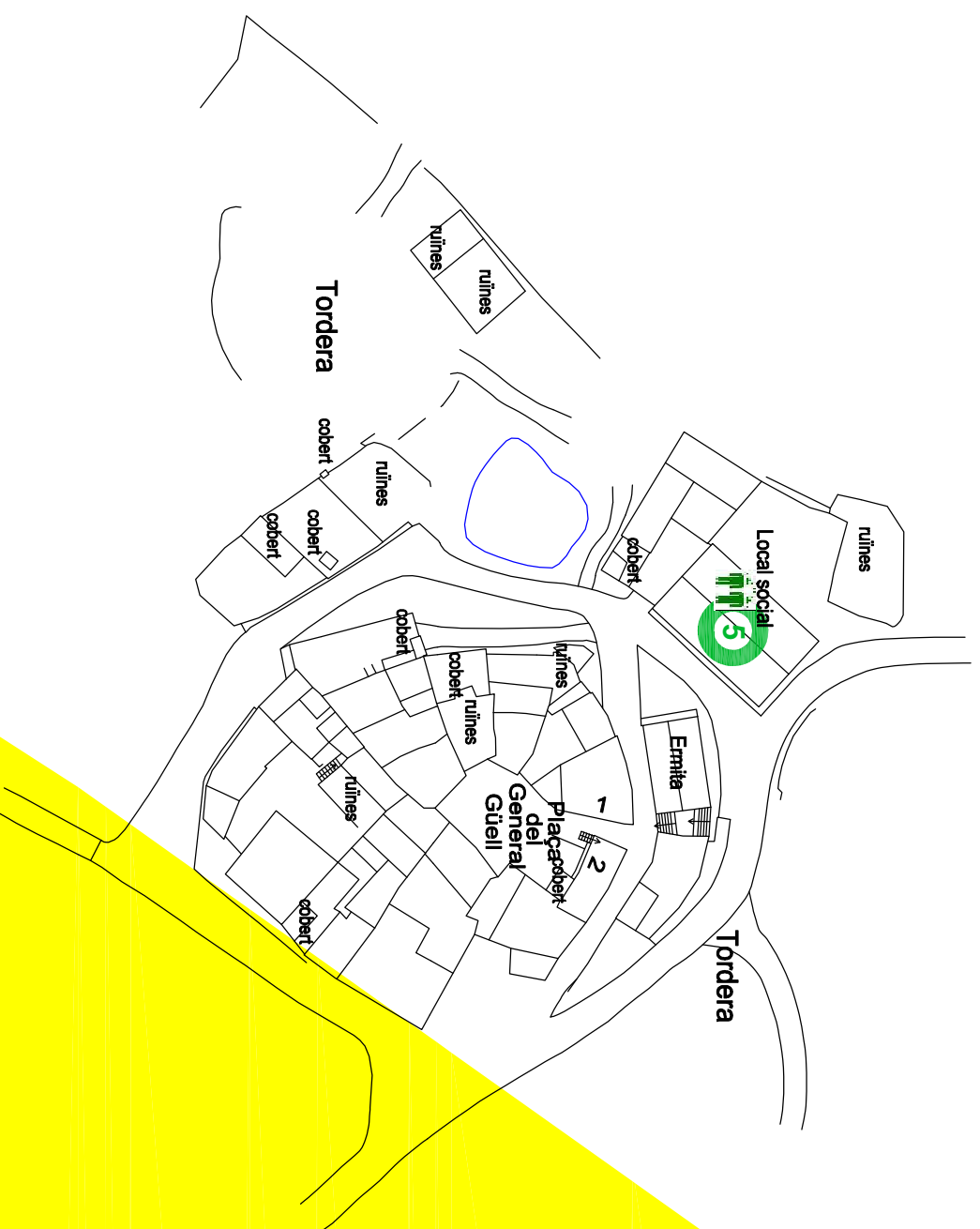
PLA DE PROTECCIÓ CIVIL
Cartografia Risc Accidents TMP
 Identificació del risc i d'infraestructures bàsiques i de suport a l'actuació





MUNICIPI DE LA GRANYANELLA
 Escala: DIN A3: 1/1.000

Àmbit geogràfic:
FONOLLERES

Albert Pujol Pellissa
 Geògraf. col.legiat núm. 1360
 Tècnic de Protecció Civil Comarcal



 Zona de 500 m respecte l'A-2
 Centre d'Acollida Municipal



CONSELL COMARCAL DE LA SEGARRA
 Àrea Tècnica i Territorial
 Servei de Protecció Civil

PLA DE PROTECCIÓ CIVIL
Cartografia Risc Accidents TMP
 Identificació del risc i d'infraestructures bàsiques i de suport a l'actuació



MUNICIPI DE LA GRANANYELLA

Escala: **DIN A3: 1/1.000**

Àmbit geogràfic: **TORDERA**

Albert Pujol Pellissa
 Geògraf. col·legiat núm. 1360
 Tècnic de Protecció Civil
 Comarcal