



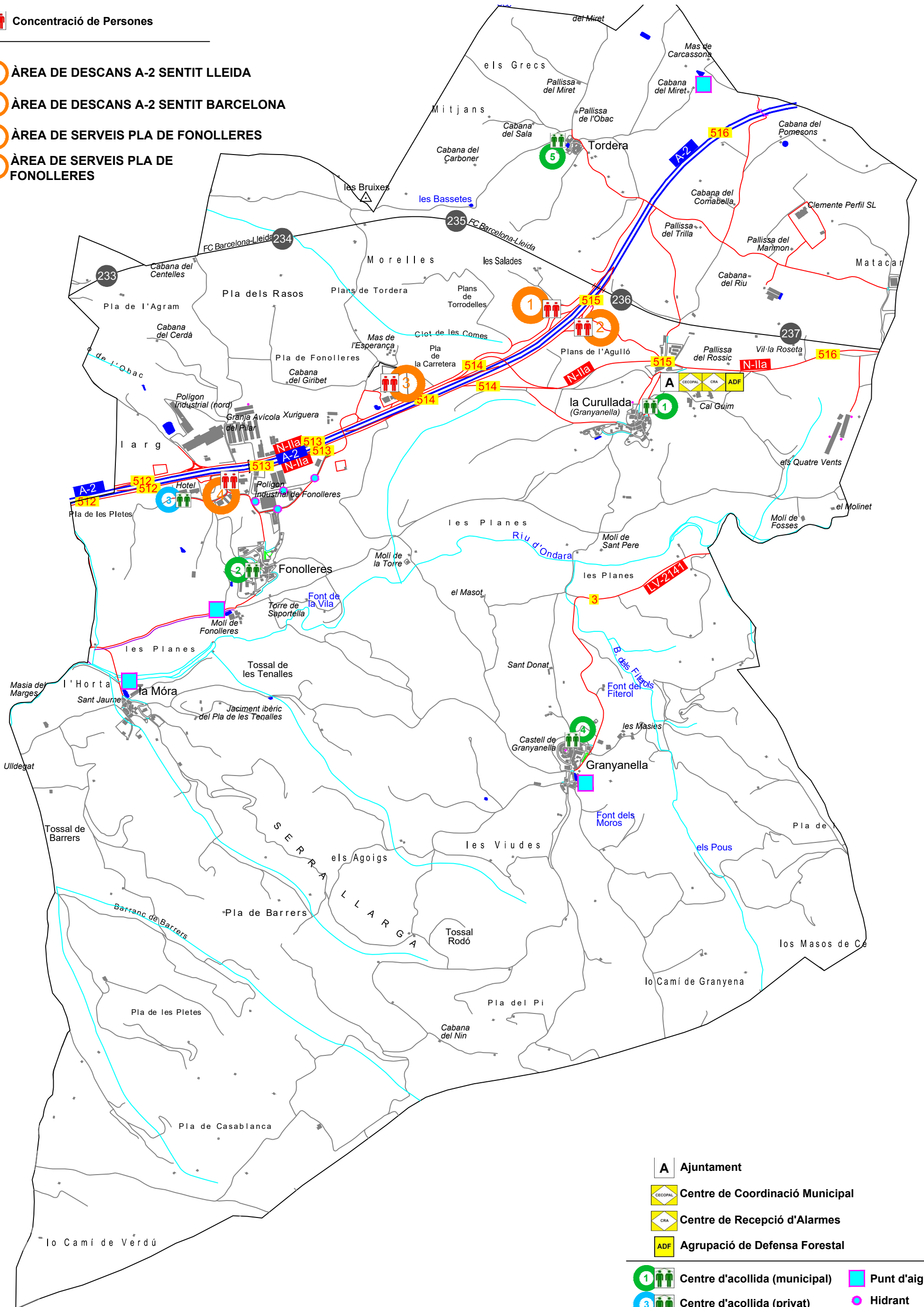









 **Concentració de Persones**

-  **1 ÀREA DE DESCANS A-2 SENTIT LLEIDA**
-  **2 ÀREA DE DESCANS A-2 SENTIT BARCELONA**
-  **3 ÀREA DE SERVEIS PLA DE FONOLLERES**
-  **4 ÀREA DE SERVEIS PLA DE FONOLLERES**



- A** Ajuntament
-  Centre de Coordinació Municipal
-  Centre de Recepció d'Alarmes
-  Agrupació de Defensa Forestal

-  Centre d'acollida (municipal)
-  Centre d'acollida (privat)
-  Punt d'aigua
-  Hidrant



CONSELL COMARCAL DE LA SEGARRA
Àrea Tècnica i Territorial
Servei de Protecció Civil

PLA DE PROTECCIÓ CIVIL
Cartografia Risc per Vent
Identificació del risc i d'infraestructures bàsiques i de suport a l'actuació



MUNICIPI DE GRANYANELLA

Escala: 1/20.000

Àmbit geogràfic: **TERME MUNICIPAL**

Albert Pujol Pellissa
Geògraf. col.legiat núm. 1360
Tècnic de Protecció Civil Comarcal